






























# Reitwege in der Dahleener Heide

## Legende für Reitwege

-  Fernreitrouten
-  Fernreitroute (nicht ausgeschildert)
-  Regionale Anschlussrouten
-  Regionale Anschlussrouten (nicht ausgeschildert)
-  Reitrouten in Konzeption
-  Reitwege im Wald
-  Wanderreitstation
-  Reiterhof
-  Kutsch- und Kremserfahrten
-  Reiterplakette
-  Gaststätte
-  Infotafel Reitwege

## Zeichenerklärungen

- |   |                     |   |                         |
|---|---------------------|---|-------------------------|
|  | Bundesstraßen       |  | Ortschaft               |
|  | Staatsstraßen       |  | Gewerbe-; Wohngebiet    |
|  | Ortsverbindungsstr. | <b>OSCHATZ</b>  | Stadt                   |
|  | sonstige Straßen    | <i>REPITZ</i>   | Stadtteil               |
|  | Ortsverbindungswege | Dreiheide   | Gemeinde                |
|  | Feld- und Waldwege  | <i>Süptitz</i>  | Ortsteil                |
|  | Eisenbahn mit Bhf.  |  | Kirche; Turm, Windmühle |
|  | Flüsse; Bäche       |  |                         |
|  | Seen, Teiche        |  | historisches Bauwerk    |
|  | Wald; Garten        |  | Aussichtsturm, -punkt   |
|   |                     |  |                         |

Mehr Informationen zur Dahleener Heide auf [sonnige-pfade.de](http://sonnige-pfade.de):

Nördliche Dahleener Heide mit Schildbürger- und Gneisenaustadt Schildau und der Rolandstadt Belgern an der Elbe: <https://t1p.de/6w34>

Südliche Dahleener Heide mit Dahlen, Schmannewitz und Naturschutzgebiet Reudnitz: <https://t1p.de/qzjt>